

CYKLISTICKÉ A PĚŠÍ PROPOJENÍ ULICE HODĚJOVSKÉ S ULICÍ BROUMARSKOU

Studie proveditelnosti

SOUŘADNICOVÝ SYSTÉM: JTSK

VÝŠKOVÝ SYSTÉM: Bpv

HIP:	Kraj:	Objednatel:	Stupeň:
Ing. P. Mondschein, Ph.D.	Praha	Městská část Praha 14 Bratří Venclíků 1073 198 21 Praha 9	studie
Vypracoval:	MČ:		Měřítko:
Ing. J. Hradil, Ph.D. Ing. P. Mondschein, Ph.D.	Praha 14		-
Kontrola:	Datum:		Část: Příloha:
Ing. P. Mondschein, Ph.D.	09/2016		- 8
Název přílohy:			

Studie proveditelnosti

MAJETKOPRÁVNÍ ELABORÁT

VÝPIS DOTČENÝCH POZEMKŮ "Rekonstrukce ulice Hodějovská"

VARIANTA A

k.ú. Kyje (731226)

Položka	č. parcely	Celk.výměra [m2]	Trv. zábor [m2]	Doč. zábor [m2]	LV	Druh pozemku	Ochrana nemovitosti	Vlastník Svěřená správa
1	170	422	65	0	1686	ostat.plocha	-	HI.m.Praha, Mariánské nám. 2, Staré Město, Praha, 11001 MČ Praha 14, Bratři Venclíků 1073/8, Praha 9, 19800
2	2647/1	5257	450	0	1686	orná půda	ZPF	HI.m.Praha, Mariánské nám. 2, Staré Město, Praha, 11001 MČ Praha 14, Bratři Venclíků 1073/8, Praha 9, 19800
3	2652/1	83285	410	0	1613	orná půda	ZPF	HI.m.Praha, Mariánské nám. 2, Staré Město, Praha, 11001
4	2675/10	7712	157	0	757	ostat.plocha	-	HI.m.Praha, Mariánské nám. 2, Staré Město, Praha, 11001 TSK hl.m.Prahy, Řásnovka 770/8, Staré Město, 11000 Praha
5	2819	5135	1195	0	1686	ostat.plocha	-	HI.m.Praha, Mariánské nám. 2, Staré Město, Praha, 11001 MČ Praha 14, Bratři Venclíků 1073/8, Praha 9, 19800
6	2838/1	58308	320	0	230	ostat.plocha	-	Správa železniční dopravní cesty, státní organizace Dlažďená 1003/7, Nové Město, 11000 Praha 1
CELKEM			2597	0				
Z TOHO ZPF			860	0				

VÝPIS DOTČENÝCH POZEMKŮ "Rekonstrukce ulice Hodějovská"

VARIANTA B

k.ú. Kyje (731226)

Položka	č. parcely	Celk.výměra [m2]	Trv. zábor [m2]	Doč. zábor [m2]	LV	Druh pozemku	Ochrana nemovitosti	Vlastník Svéřená správa
1	170	422	163	0	1686	ostat.plocha	-	HI.m.Praha, Mariánské nám. 2, Staré Město, Praha, 11001 MČ Praha 14, Bratři Venclíků 1073/8, Praha 9, 19800
2	2647/1	5257	497	0	1686	orná půda	ZPF	HI.m.Praha, Mariánské nám. 2, Staré Město, Praha, 11001 MČ Praha 14, Bratři Venclíků 1073/8, Praha 9, 19800
3	2652/1	83285	442	0	1613	orná půda	ZPF	HI.m.Praha, Mariánské nám. 2, Staré Město, Praha, 11001
4	2675/10	7712	322	0	757	ostat.plocha	-	HI.m.Praha, Mariánské nám. 2, Staré Město, Praha, 11001 TSK hl.m.Prahy, Řásnovka 770/8, Staré Město, 11000 Praha
5	2819	5135	1252	0	1686	ostat.plocha	-	HI.m.Praha, Mariánské nám. 2, Staré Město, Praha, 11001 MČ Praha 14, Bratři Venclíků 1073/8, Praha 9, 19800
6	2838/1	58308	370	0	230	ostat.plocha	-	Správa železniční dopravní cesty, státní organizace Dlažďená 1003/7, Nové Město, 11000 Praha 1
CELKEM			3046	0				
Z TOHO ZPF			939	0				

Informace o pozemku

Parcelní číslo:	170
Obec:	Praha [554782]
Katastrální území:	Kyje [731226]
Číslo LV:	1686
Výměra [m ²]:	422
Typ parcely:	Parcela katastru nemovitostí
Mapový list:	DKM
Určení výměry:	Ze souřadnic v S-JTSK
Způsob využití:	ostatní komunikace
Druh pozemku:	ostatní plocha



Vlastníci, jiní oprávnění

Vlastnické právo	Podíl
HLAVNÍ MĚSTO PRAHA, Mariánské náměstí 2/2, Staré Město, 11000 Praha 1	
Svěřená správa nemovitostí ve vlastnictví obce	Podíl
Městská část Praha 14, Bratří Venclíků 1073/8, Černý Most, 19800 Praha 9	

Způsob ochrany nemovitosti

Nejsou evidovány žádné způsoby ochrany.

Seznam BPEJ

Parcela nemá evidované BPEJ.

Omezení vlastnického práva

Typ
Věcné břemeno (podle listiny)

Jiné zápisy

Typ
Změna výměr obnovou operátu

Řízení, v rámci kterých byl k nemovitosti zapsán cenový údaj

Nemovitost je v územním obvodu, kde státní správu katastru nemovitostí ČR vykonává [Katastrální úřad pro hlavní město Prahu, Katastrální pracoviště Praha](#)

Zobrazené údaje mají informativní charakter. Platnost k 08.10.2016 19:00:00.

Informace o pozemku

Parcelní číslo:	2647/1
Obec:	Praha [554782]
Katastrální území:	Kyje [731226]
Číslo LV:	1686
Výměra [m ²]:	5257
Typ parcely:	Parcela katastru nemovitostí
Mapový list:	DKM
Určení výměry:	Ze souřadnic v S-JTSK
Druh pozemku:	orná půda



Vlastníci, jiní oprávnění

Vlastnické právo	Podíl
HLAVNÍ MĚSTO PRAHA, Mariánské náměstí 2/2, Staré Město, 11000 Praha 1	
Svěřená správa nemovitostí ve vlastnictví obce	Podíl
Městská část Praha 14, Bratří Venclíků 1073/8, Černý Most, 19800 Praha 9	

Způsob ochrany nemovitosti

Název
zemědělský půdní fond

Seznam BPEJ

BPEJ	Výměra
22611	5257

Omezení vlastnického práva

Typ
Věcné břemeno (podle listiny)

Jiné zápisy

Typ
Změna výměr obnovou operátu

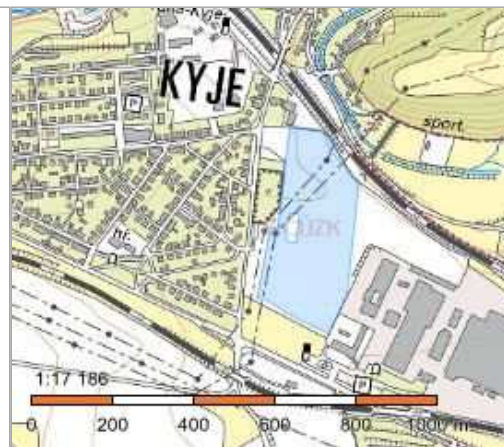
Řízení, v rámci kterých byl k nemovitosti zapsán cenový údaj
--

Nemovitost je v územním obvodu, kde státní správu katastru nemovitostí ČR vykonává [Katastrální úřad pro hlavní město Prahu, Katastrální pracoviště Praha](#)

Zobrazené údaje mají informativní charakter. Platnost k 08.10.2016 19:00:00.

Informace o pozemku

Parcelní číslo:	2652/1
Obec:	Praha [554782]
Katastrální území:	Kyje [731226]
Číslo LV:	1613
Výměra [m ²]:	83285
Typ parcely:	Parcela katastru nemovitostí
Mapový list:	DKM
Určení výměry:	Ze souřadnic v S-JTSK
Druh pozemku:	orná půda



Vlastníci, jiní oprávnění

Vlastnické právo	Podíl
HLAVNÍ MĚSTO PRAHA, Mariánské náměstí 2/2, Staré Město, 11000 Praha 1	

Způsob ochrany nemovitosti

Název
zemědělský půdní fond

Seznam BPEJ

BPEJ	Výměra
24811	28008
22601	41774
22611	13503

Omezení vlastnického práva

Typ
Věcné břemeno (podle listiny)
Věcné břemeno užívání

Jiné zápisy

Typ
Změna výměr obnovou operátu

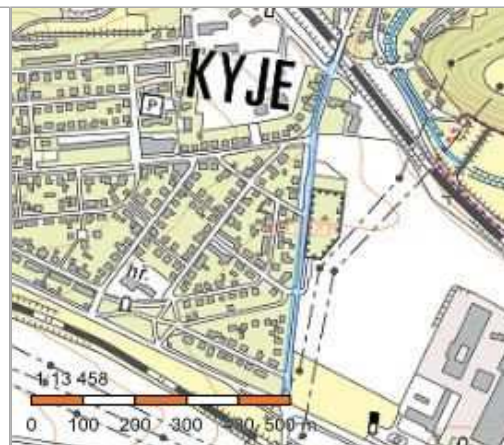
Řízení, v rámci kterých byl k nemovitosti zapsán cenový údaj

Nemovitost je v územním obvodu, kde státní správu katastru nemovitostí ČR vykonává [Katastrální úřad pro hlavní město Prahu, Katastrální pracoviště Praha](#)

Zobrazené údaje mají informativní charakter. Platnost k 08.10.2016 19:00:00.

Informace o pozemku

Parcelní číslo:	2675/10
Obec:	Praha [554782]
Katastrální území:	Kyje [731226]
Číslo LV:	757
Výměra [m ²]:	7712
Typ parcely:	Parcela katastru nemovitostí
Mapový list:	DKM
Určení výměry:	Graficky nebo v digitalizované mapě
Způsob využití:	silnice
Druh pozemku:	ostatní plocha



Vlastníci, jiní oprávnění

Vlastnické právo	Podíl
Česká republika,	
Právo hospodaření s majetkem státu	Podíl
Technická správa komunikací hl.m.Prahy, Řásnovka 770/8, Staré Město, 11000 Praha	

Způsob ochrany nemovitosti

Nejsou evidovány žádné způsoby ochrany.

Seznam BPEJ

Parcela nemá evidované BPEJ.

Omezení vlastnického práva

Nejsou evidována žádná omezení.

Jiné zápisy

Typ
Změna číslování parcel

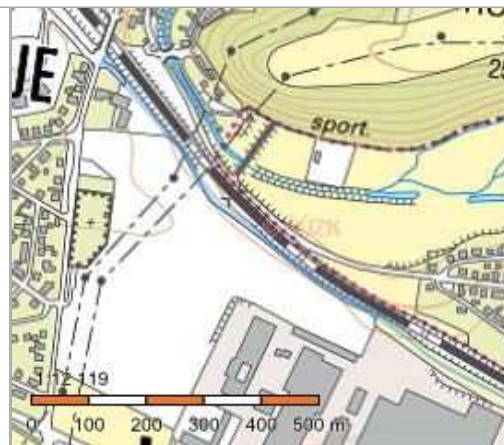
Řízení, v rámci kterých byl k nemovitosti zapsán cenový údaj

Nemovitost je v územním obvodu, kde státní správu katastru nemovitostí ČR vykonává [Katastrální úřad pro hlavní město Prahu, Katastrální pracoviště Praha](#)

Zobrazené údaje mají informativní charakter. Platnost k 08.10.2016 19:00:00.

Informace o pozemku

Parcelní číslo:	2819/2
Obec:	Praha [554782]
Katastrální území:	Kyje [731226]
Číslo LV:	1686
Výměra [m ²]:	5135
Typ parcely:	Parcela katastru nemovitostí
Mapový list:	DKM
Určení výměry:	Ze souřadnic v S-JTSK
Způsob využití:	ostatní komunikace
Druh pozemku:	ostatní plocha



Vlastníci, jiní oprávnění

Vlastnické právo	Podíl
HLAVNÍ MĚSTO PRAHA, Mariánské náměstí 2/2, Staré Město, 11000 Praha 1	
Svěřená správa nemovitostí ve vlastnictví obce	Podíl
Městská část Praha 14, Bratří Venclíků 1073/8, Černý Most, 19800 Praha 9	

Způsob ochrany nemovitosti

Nejsou evidovány žádné způsoby ochrany.

Seznam BPEJ

Parcela nemá evidované BPEJ.

Omezení vlastnického práva

Typ
Věcné břemeno (podle listiny)

Jiné zápisy

Typ
Změna výměr obnovou operátu

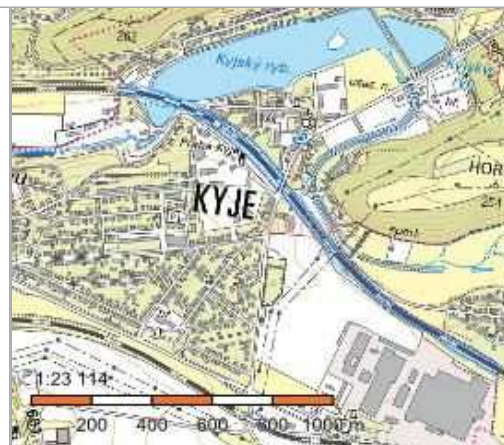
Řízení, v rámci kterých byl k nemovitosti zapsán cenový údaj

Nemovitost je v územním obvodu, kde státní správu katastru nemovitostí ČR vykonává [Katastrální úřad pro hlavní město Prahu, Katastrální pracoviště Praha](#)

Zobrazené údaje mají informativní charakter. Platnost k 08.10.2016 19:00:00.

Informace o pozemku

Parcelní číslo:	2838/1
Obec:	Praha [554782]
Katastrální území:	Kyje [731226]
Číslo LV:	230
Výměra [m ²]:	58308
Typ parcely:	Parcela katastru nemovitostí
Mapový list:	DKM
Určení výměry:	Graficky nebo v digitalizované mapě
Způsob využití:	dráha
Druh pozemku:	ostatní plocha



Vlastníci, jiní oprávnění

Vlastnické právo	Podíl
Česká republika,	
Právo hospodařit s majetkem státu	Podíl
Správa železniční dopravní cesty, státní organizace, Dlážděná 1003/7, Nové Město, 11000 Praha 1	

Způsob ochrany nemovitosti

Nejsou evidovány žádné způsoby ochrany.

Seznam BPEJ

Parcela nemá evidované BPEJ.

Omezení vlastnického práva

Typ
Věcné břemeno (podle listiny)

Jiné zápisy

Nejsou evidovány žádné jiné zápisy.

Řízení, v rámci kterých byl k nemovitosti zapsán cenový údaj

Nemovitost je v územním obvodu, kde státní správu katastru nemovitostí ČR vykonává [Katastrální úřad pro hlavní město Prahu, Katastrální pracoviště Praha](#)

Zobrazené údaje mají informativní charakter. Platnost k 08.10.2016 19:00:00.